

Difficult Space: Old Gravesites in Taiwan

舊墓地在台灣的困難處境

The Fourth International Conference on Documenting and Researching Gravesites
in Pacific Asia: Migration, Religion and Ethnicity (DRGPA 2019)
第四屆 研究記錄亞太墓地研討會：遷移、信仰與民族

May 17-19, 2019, Taipei

Tyng-Ruey Chuang
莊庭瑞

Institute of Information Science
Academia Sinica
中央研究院 資訊科學研究所

Issues 議題

- Old gravesites re-zoned for new land projects
舊墓地上的土地開發計畫
- Preservation: definition, scope, and method
保存的定義、範圍、與方式
- Survey, documentation, and research
調查、紀錄與研究
- Societal changes, local practices, and bureaucracies
社會變遷、地方風俗、官僚體系

Cremation & Burial: Some Statistics

火化與土葬：統計數字

- Cremation rates 火葬比率 : from 20% (1933) to 88.1% (2008) then to 96.3% (2017).
- Burials in public gravesites 於公墓埋葬數 : from 15,258 (2008; 10.63% of total deaths) to 7,779 (2017; 4.52%)
- In 2017, of the 3,079 public gravesites, 1,861 sites are still “open”. Of the 510 columbaria, 495 are open: the maximal capacity is 8,837,887; the occupation rate is 41.64%.

公墓： 3,079 處，其中 1,861 處「開放中」。 (2017 年)

骨灰（骸）存放設施： 510 處，其中 495 處開放中；最大容量 8,837,887 ，已使用量 3,680,043 （41.64 %）。

Public Cemetery, Madou, Tainan

台南市麻豆區生命紀念館


<https://goo.gl/maps/Z9mCuEs6SzLZPtor5>

麻豆區生命紀念館(麻豆區第一公墓納骨堂) - Google Maps - Mozilla Firefox

File Edit View History Bookmarks Tools Help

麻豆區生命紀念館(麻豆區第一公墓納骨堂) × +

← → ↻ 🏠 [https://www.google.com/maps/place/麻豆區生命紀念館\(麻豆區第一公墓納骨堂\)/@23.2048885,120.1998328,445m/data=!3m2!1e3!4b1](https://www.google.com/maps/place/麻豆區生命紀念館(麻豆區第一公墓納骨堂)/@23.2048885,120.1998328,445m/data=!3m2!1e3!4b1) 130% 🔍 Search



Sign in

Map

Google

Map data ©2019 Google Taiwan Terms Send feedback 50 m



http://cemetery.madou.gov.tw/images/IMG_2419.JPG

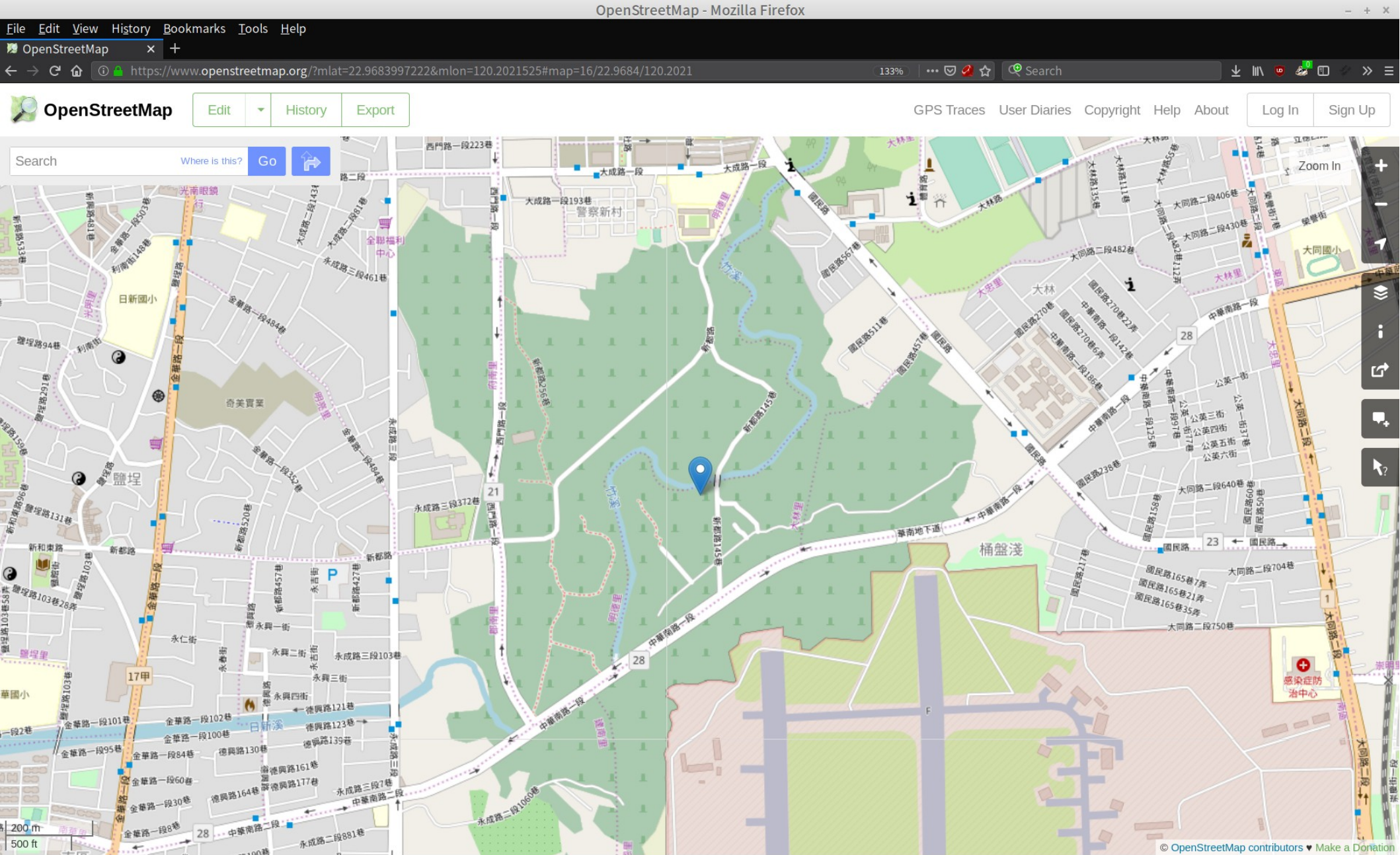
Nanshan Gravesite 南山公墓

<http://media.academia.tw/u/trc/m/nan-shan-3107/>



Nanshan Gravesite 南山公墓

<https://www.openstreetmap.org/?mlat=22.9683997222&mlon=120.2021525>



Old Public Gravesites 舊公墓地

- Only a few accepting new burials, and if so the tomb bases not permanent (reburials required after some years).
- Some (being) converted to columbaria.
- Many under municipality/county/township administration; land ownership status sometimes complex.
 - Some (public) gravesites are private or not managed
 - Old gravesites may nearby nowadays residential areas
- Matters related to gravesites heavily regulated by the Mortuary Service Administration Act 殯葬管理條例
 - for setting up new sites and facilities, also for disinterment and reinterment for old sites.

Mortuary Service Administration Act

殯葬管理條例

- Article 29
 - Coffins, corpses or ashes (skeletal) in graves in public cemeteries cannot be disinterred without a disinterment permit issued by municipalities, counties (towns, cities) competent authorities or the appointed authorities. Re-interments in accordance with the law are not subject to this restriction.
- 第 29 條
 - 公墓內之墳墓棺柩、屍體或骨灰(骸),非經直轄市、縣(市)、鄉(鎮、市)主管機關或其委託之機關核發起掘許可證明者,不得起掘。但依法遷葬者,不在此限。

Criminal Code of the Republic of China (Taiwan)

中華民國刑法

- Article 249
 - A person who digs out a grave and damages, abandons, insults, or steals the corpse shall be sentenced to imprisonment for not less than three years but not more than ten years.
 - A person who digs out a grave and damages, abandons, or steals the bones, hair, burial articles, or cremated remains of a deceased person shall be sentenced to imprisonment for not less than one year but not more than seven years.
- 第 249 條
 - 發掘墳墓而損壞、遺棄、污辱或盜取屍體者，處三年以上十年以下有期徒刑。
 - 發掘墳墓而損壞、遺棄或盜取遺骨、遺髮、殮物或火葬之遺灰者，處一年以上七年以下有期徒刑。

Preservation 保存

- “sites of memory” 「記憶的所在」
 - “any significant entity, whether material or non-material in nature, which by dint of human will or the work of time has become a symbolic element of the memorial heritage of any community” (Pierre Nora)
 - community ↔ authority; remembrance ↔ repression
- places for collective memory making 型塑共同記憶的地方
 - but burials no longer practiced in old gravesites
- archaeological sites 考古地點
 - not possible without permission from the authority
- historical remains? 歷史遺跡?
 - ... what have been left over from the destruction?

Some Strategies for Site Preservation

原地保留的策略

- Go for the “sites of memory” argument
 - Neglect to preserve equals repression of community memory
 - ministerial affairs instead of municipal/local matters
- Cultural Heritage Preservation Act
 - “Archaeological Sites”, “Historic Sites”, “Cultural Landscapes”
- 文化資產保存法
 - 「考古遺址」、「史蹟」、「文化景觀」
- Auto-triggered procedures for site preservations
- Re-vitalize old gravesites for collective memory making

“Ecological Inspection Mechanism for Public works” 「公共工程生態檢核機制」

<https://www.pcc.gov.tw/cp.aspx?n=32BB0579480F53EC>



2019 台中市霧峰區車籠埤排水治理工程生態檢核

追蹤者
0

專案

資料集 主題 專案 關於 支援

2019 台中市霧峰區車籠埤排水治理工程生態檢核

此專案是由台中市政府水利局委託財團法人生態工法發展基金會，計畫期間2019/4/17-2020/12/31。將計畫協助之工程"台中市霧峰區車籠埤排水治理工程"產生的生態檢核相關資料，包含無人載具航拍影像、生態監測等資料放置於此資料集中，目前資料集持續更新中。

資料與資源

- 設計階段生態檢核資料集** 探索
連結設計階段生態檢核完整資料集。
- 2019-04-24 航拍正射影像Google圖磚** 探索
Google圖磚壓縮檔。解壓縮後，點選開啟資料夾中的kml檔，即可使用Google...
- 2019-04-24 航拍正射影像** 探索
2019-04-24 拍攝，發布於OpenAerialMap的正射影像連結。
- 2019-04-24 台中市霧峰區車籠埤排水治理工程施工階段生態檢核航拍監測** 探索

Aerial Map by UAV 無人機航拍影像圖 (Source: Dr. Yu-Huang Wang)

<https://data.depositar.io/dataset/2019-wrs-tc-001/>

OpenAerialMap Browser

2018-05-03 Chelongpi Channel, Wufeng, Taichung, Taiwan (台中霧峰車籠埤排水治理工程前)

UPLOADED BY Yu-Huang Wang

Display as TMS Thumbnail

Open in iD editor | JOSM

Copy image URL TMS | WMTS

Search location or coordinates

Sign In

Side Rd

Beiliu

Dinglai Rd

霧工一號

霧工二號

霧工三號

霧工四號

霧工五號

霧工六號

霧工七號

霧工八號

Side South Rd

Liushunan

學院

Leaflet | © Mapbox © OpenStreetMap | Report an issue with this map

public.318.io



[首頁 Home](#) [關於我們 About](#) [使用規範 Terms of Use](#) [藏品指認 Identification](#) [登入 Login](#)


找

共7389筆，最後更新於：2015/10/15

323佔領行政院 330反服貿遊行 411包圍中正第一分局事件
 CC-BY CC0 丹迪紙 **便利貼** 便條紙 保麗龍 信封 傳單
 切割 列印 剪輯實錄 卡片 印刷 厚紙板 合成紙 問答 噴漆 圖解
 地圖 報紙 **塑膠** 塑膠瓦稜板 外國語 **宣告為公眾領**
域 宣紙 **實錄** 尼龍繩 已採用公眾授權 布 布條 帆布
平面 影片 數位媒體 文件 文章 新聞報導 旗子
 明信片 **書寫** 書面紙 服飾 木材 標示 標示 標語
 標語 模型 橡膠 **權利狀態不明** 歌詞 毛 活頁紙 流程
 海報 漫畫 照片 照片 牛皮紙 珍珠板 瓦楞紙 瓦稜板 發
 泡塑膠 直播組採訪 **短語** 空拍 立牌 立體 竹 簽名 粉彩紙 紙
 經文 縫製 **繪畫** 繪畫 繪製 街頭民主教室 袋子 裝飾 裝飾藝
 術 規範 計畫 記者會 詩詞 貼紙 貼紙 退場 透明膠帶 通訊資



19590



12060



THANK YOU A LOT

香港中文大學

A large display board covered with hundreds of colorful sticky notes (yellow, orange, pink, blue) and papers. The notes contain handwritten messages in Chinese, many expressing support and solidarity. Visible phrases include:

- 加油! 支持民主
- 支持民主 爭取普選
- 台灣加油
- 香港加油
- 不要放棄!
- 支持香港
- 支持香港人
- 支持香港民主
- 支持香港自由
- 支持香港人權
- 支持香港法治
- 支持香港國際化
- 支持香港經濟
- 支持香港文化
- 支持香港教育
- 支持香港醫療
- 支持香港社會
- 支持香港生活
- 支持香港未來
- 支持香港希望
- 支持香港夢想
- 支持香港理想
- 支持香港信念
- 支持香港精神
- 支持香港力量
- 支持香港勇氣
- 支持香港智慧
- 支持香港誠信
- 支持香港責任
- 支持香港擔當
- 支持香港貢獻
- 支持香港影響力
- 支持香港聲望
- 支持香港地位
- 支持香港尊嚴
- 支持香港名譽
- 支持香港榮譽
- 支持香港光榮
- 支持香港自豪
- 支持香港自信
- 支持香港自尊
- 支持香港自強
- 支持香港自立
- 支持香港自愛
- 支持香港自珍
- 支持香港自重
- 支持香港自愛
- 支持香港自珍
- 支持香港自重
- 支持香港自愛
- 支持香港自珍
- 支持香港自重





public.318.io/12958

12958



12958

12958

12958

關係藏品:

部份

關聯



識別號: 12958

主要形式: 平面

形式分類: 海報 黏貼

內容分類: 鼓勵語

產製日期:

產製地點:

測量: 1005x655mm

描述:

紙板, 上面黏貼大量的便利貼以及「香港中文大學」的字條, 便利貼內容為支持反服貿的鼓勵語。

內容: 香港中文大學

反暴力 撐台灣

材質: 塑膠瓦稜板

姓名標示值:

權利狀態: 權利狀態不明 ⓘ

指認與授權

若您是本藏品著作人, 請點選上面連結進行指認授權作業, 想了解更多, 請參考相關說明。

引用網址: <http://public.318.io/12958>



地上台南-南山公墓

拍照 → 上傳 → 收集 → 寄送





路殺資料庫 > 首頁 > 路殺資料查詢

路殺資料查詢

查詢 資料來源 為 社員回報 且 審查狀態 為 已審查 且 物種 (包含子分類) 為 Ptyas major [Ptyas major (青蛇)] 符合條件者共298筆

下載json (原始路殺回報資料)

Ptyas major (青蛇) 2019.05.15 台北市北投區 174657	Ptyas major (青蛇) 2019.05.14 台東縣卑南鄉 174661	Ptyas major (青蛇) 2019.05.14 新竹縣尖石鄉 174457
Ptyas major (青蛇) 2019.05.12 南投縣鹿谷鄉 173818	Ptyas major (青蛇) 2019.05.12 新北市烏來區 173818	Ptyas major (青蛇) 2019.05.12 新北市新店區 173818
Ptyas major (青蛇) 2019.05.11 台東縣卑南鄉 173780	Ptyas major (青蛇) 2019.05.06 宜蘭縣大同鄉 173472	Ptyas major (青蛇) 2019.05.05 台中市北屯區 172888
Ptyas major (青蛇) 2019.05.01 台東縣海端鄉 172581	Ptyas major (青蛇) 2019.04.20 台北市北投區 172574	Ptyas major (青蛇) 2019.04.29 南投縣鹿谷鄉 172075
Ptyas major (青蛇) 2019.04.29 新竹縣尖石區 172573	Ptyas major (青蛇) 2019.04.27 新竹縣尖石鄉 171790	Ptyas major (青蛇) 2019.04.27 台東縣海端鄉 172191

聯繫信箱: kroadkill@gmail.com
聯繫地址: 行政院農業委員會特許生物研究保育中心

圖庫維護: 行政院農業委員會特許生物研究保育中心
設計製作: 中央研究院資訊科學研究所 & 中央研究院生物多樣性研究中心
版圖設計: 林澤豐 技術支援: 拾穗者文化

除另有聲明外, 本網站之內容採用創用CC姓名標示3.0台灣版條款授權公眾使用, 你可以依授權條款複製、引用、轉載, 唯請於合理位置標示本站網址: https://roadkill.tw



http://roadkill.tw



動物 > Animalia (動物界) > Chordata (脊椎動物門) > Reptilia (爬蟲綱) > Squamata (蛇鱗目) > Serpentes (蛇亞目) > Colubridae (黃鼈蛇科) > Ptyas (麗蛇屬) > Ptyas major (青蛇)

Ptyas major (青蛇)



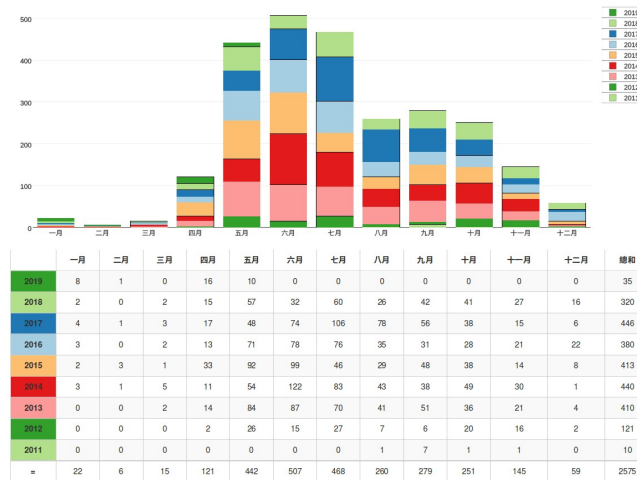
2566筆路殺紀錄! 查看所有紀錄 (含未確認資料)

路殺紀錄地點分佈 (隻次)



臺北市	166	新北市	238
基隆市	-	宜蘭縣	50
桃園市	295	新竹縣	259
新竹市	-	苗栗縣	151
臺中市	179	彰化縣	10
南投縣	275	雲林縣	15
嘉義縣	101	嘉義市	3
臺南市	229	臺南市	76
屏東縣	94	花蓮縣	176
臺東縣	204	澎湖縣	-
花蓮縣	-	金門縣	-
未知地點	54		

路殺紀錄時間分佈 (隻次)



聯繫信箱: kroadkill@gmail.com
聯繫地址: 行政院農業委員會特許生物研究保育中心

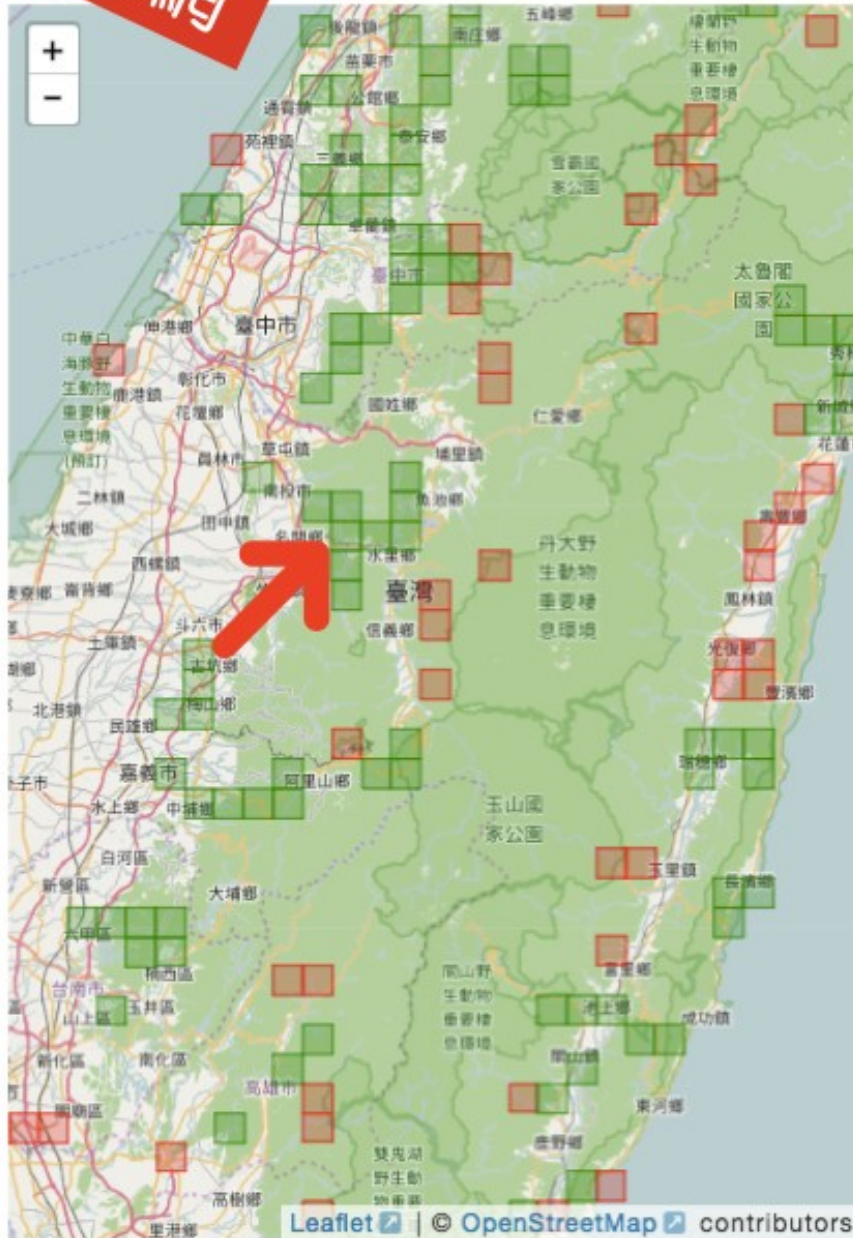
圖庫維護: 行政院農業委員會特許生物研究保育中心
設計製作: 中央研究院資訊科學研究所 & 中央研究院生物多樣性研究中心
版圖設計: 林澤豐 技術支援: 拾穗者文化

除另有聲明外, 本網站之內容採用創用CC姓名標示3.0台灣版條款授權公眾使用, 你可以依授權條款複製、引用、轉載, 唯請於合理位置標示本站網址: https://roadkill.tw

須先登入
路殺官網

挑選樣區方格

<https://roadkill.tw/spa-intro>



編號: 630
pid: G70
樣區類型: 一般
省道: 1
縣道: 1
鄉道: 1
其他道路: 1

本樣區尚未被認養

要認養樣區，你必須建立自己的調查隊，你可以在建立自己的調查隊後新增隊員

建立調查隊

在左方大圖選擇自己方便到達的方格，
透過右上方的放大圖確認樣區。

確認後按下「建立調查隊」

fin

slide:

<http://media.academia.tw/u/trc/m/difficult-space/>

conference website:

<https://thakbong.dyndns.tv/drgpa2019.html>